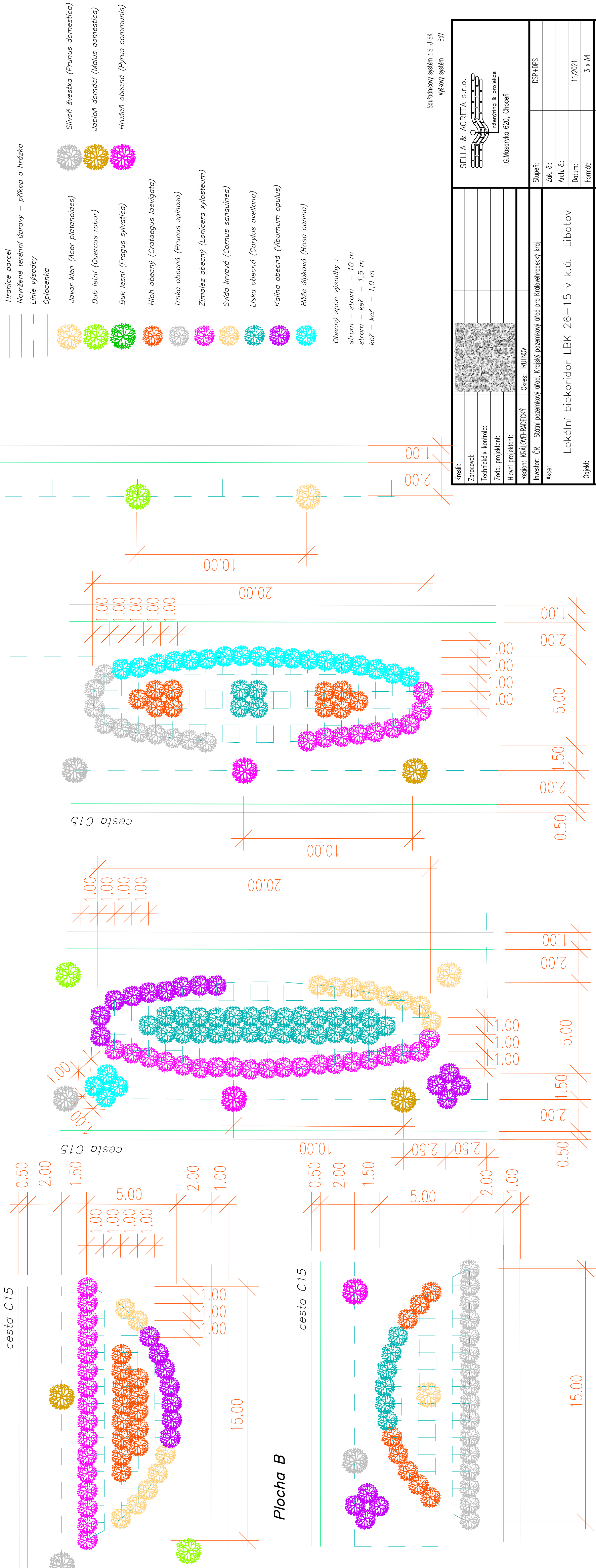


## Plocha A


















## Plocha C

## Plocha D

# Liniová výsadba




## LEGENDA:

	Hranice parcel
	Navržené terénní úpravy – příkop a hrázka
	Linie výsadby
	Oplocenka
	Javor klen ( <i>Acer platanoides</i> )
	Dub letní ( <i>Quercus robur</i> )
	Buk lesní ( <i>Fragus sylvatica</i> )
	Hloh obecný ( <i>Crataegus laevigata</i> )
	Trnka obecná ( <i>Prunus spinosa</i> )
	Zimolez obecný ( <i>Lonicera xylosteum</i> )
	Svída krvavá ( <i>Cornus sanguinea</i> )
	Líska obecná ( <i>Corylus avellana</i> )
	Kalina obecná ( <i>Viburnum opulus</i> )
	Růže šípková ( <i>Rosa canina</i> )
	Silvaň švestka ( <i>Prunus domestica</i> )
	Jabloň domácí ( <i>Malus domestica</i> )
	Hrušeň obecná ( <i>Pyrus communis</i> )

Obecný spon výsadby :

strom	–	strom	–	10 m
strom	–	keř	–	1,5 m
keř	–	keř	–	1,0 m

Souřadnicový systém : S-JTSK  
Výškový systém : BpV

kreslí:						SELLA & AGRETA s.r.o.
Zpracoval:						
Technická kontrola:						Inženýring & projekce
Zodp. projektant:						T.G.Mosnýka 620, Choceň
Hlavní projektanti:						
Region:	KRALOVÉHRADSKÝ	Oblast:	TRUTNOV	Stupeň:	DSP+DPS	
Investor:	ČR – Státní pozemkový úřad, Krajský pozemkový úřad pro Královéhradecký kraj	Akce:	Lokální biokoridor LBK 26–15 v k.ú. Libotov	Zak. č.:		
Objekt:	Osazovací plán			Arch. č.:		
Obsah:				Datum:	11/2021	
				Formát:	3 x A4	
				Měřítko:	Číslo příl. výkresu:	D.1.2.3.
				Kódy:	1:150	